


まも  
みんなで守ろう！

あん ぜん  
安 全 マ ッ プ

ほぞんばん  
～保存版～



座間市立 座間小学校 PTA 地区委員会

きんきゅうれんらくさき  
緊急連絡先

ざ ましょうがっこう  
座間小学校

046-251-0009

ざ ましょうぼうしょ  
座間消防署

046-256-2211

ざ まけいさつしょ  
座間警察署

046-256-0110

ざ ましやくしょ  
座間市役所

046-255-1111



# 安全に登下校するためには…

## 保護者の皆様へ

### お子さんに以下のご指導とご協力をお願いします

#### 登校について .....

- 座間小学校では、集団登校することが決められています。自分の地区の登校班で学校に登校しましょう。
- 各地区、各班ごとに『集合場所・集合時間・出発場所』が決まっています。もし分からない時は、班長さんや地区委員さんに聞いて下さい。
- 学校には、8時過ぎに到着するように決まっています。
- 集合時間に間に合いそうにない、学校をお休み・遅刻する時などは、必ず班長さんに連絡をしましょう。
- 班長さんや副班長さんの言いつけをきちんと守る。
- 集団登校で登校出来なかった時は、子供だけで行かせず、保護者が責任を持って学校まで送り届けて下さい。

(朝学習が始まる8時25分くらいまでに登校できるようにしましょう。)

#### 下校について .....

- 一年生は下校班がありますが、2～6年生も一人で下校せず、なるべく自宅が近いお友達とまとまって下校するようにして下さい。
- 登校と同じ『通学路』を歩いて下さい。通学路は、子ども達が安全に歩ける道を選び、学校に届けています。もし、決められた道を通っていないと、事故にあった時には保険がおりない事もあります。
- 寄り道をしないで、自宅に帰る。
- よそのお家の敷地に入ったり、敷地内の花や植木をとったり、敷地内の物に触ったりしないようにする。
- 交通ルールをきちんと守る。

〈例えば〉★歩道を歩く

- ★横断歩道・交差点をわたる時は、前後左右をきちんと見てからわたる
- ★歩道橋をきちんと使い、道路を横断しない
- ★道幅いっぱい広がって歩かない

☆もし、困ったことや疑問に思ったこと等ありましたら、各地区委員や学校にお尋ね下さい。また、登下校の時間帯には外に出て、子供たちの安全を見守って頂きたいと思えます。地域全体で、子供たちの安全・地域防犯意識を高めていきましょう。

☆日頃から、お子さんとキケンな事に遭遇した時の対処法を、教えておきましょう。

いざという時は、なかなか判断出来ないものです。交通事故に遭ってしまったら、近くにいる人に助けを求める・救急車を呼んでもらう、犯罪に巻き込まれそうになったら、すぐに逃げる・近くのお店や民家に大きな声で『おじさん！おばさん！助けて！！』と入って行く等、子供がわかりやすい言葉で伝えてあげて下さい。

# 座間小児童のみんなへ



## みんなのまわりには、キケンがいっぱいです！

たとえば・・・

- 車くるまに連れ込まれそうになった！
- 写真しゃしんを撮とられたり、近寄ちかよって触さわられた！
- 交通事故こうつうじこにあった！

など、いろいろなことが起こっています。

自分でキケンから身を守る！という気持ちを日頃から持ちましょう。

## こうして気をつけよう！

☆人がたくさんいる道・明るい道を、歩くようにしましょう。

☆一人で行動しないようにしましょう。

☆防犯ブザーを持って、出かけましょう。

☆知らない人について行くのは、やめましょう。

☆交通ルールを守りましょう。 ※最終ページにある「自転車の交通ルール」も参考にしてください。

(警視庁交通部交通総務課 令和5年4月編集・発行)

☆出かける時は、どこで、誰と遊ぶのか、何時に帰るのかを、

お家の人に必ず伝えて出かけましょう。

☆家に帰る時刻は、基本的には午後5:00です。

11月～3月は、午後4:30には、お家に到着しているようにしましょう。

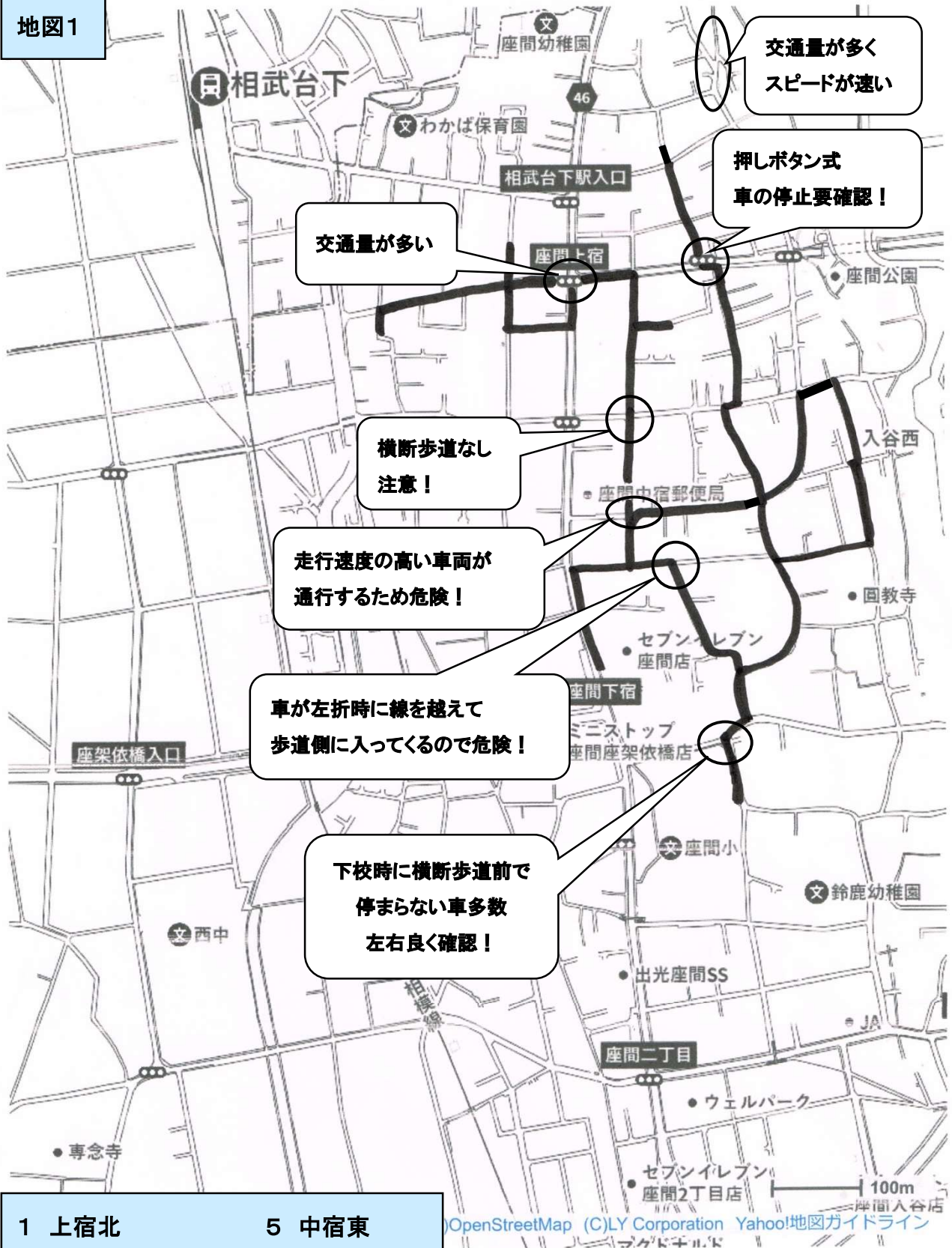
座間市内では、4月～9月は午後5:00、10月～3月は午後4:30にチャイムがなります。

帰る目安にしましょう。

☆子どもだけでゲームセンターへ行っては、いけません。

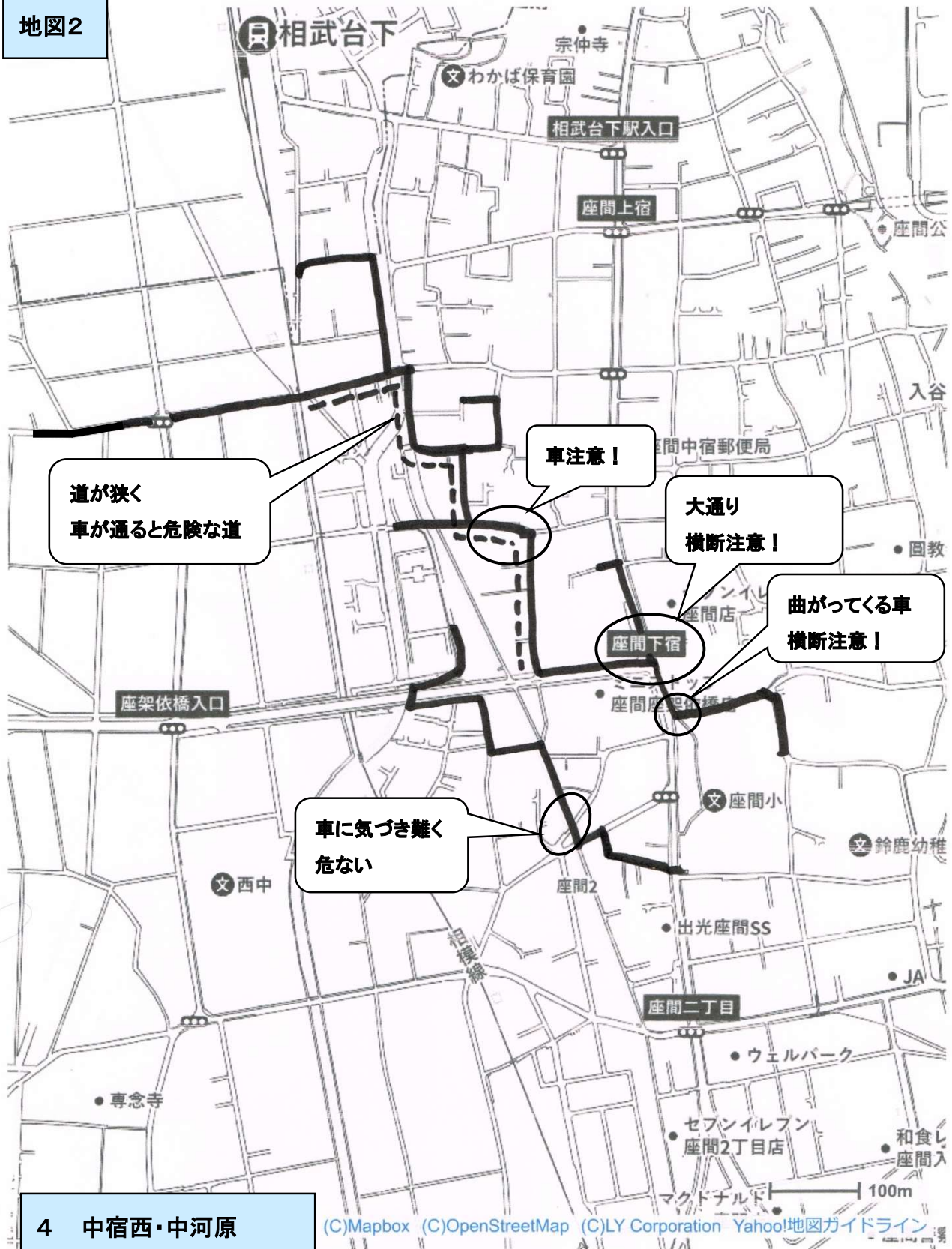
(午後6時以降は、保護者同伴でも立ち入り禁止です)

地図1



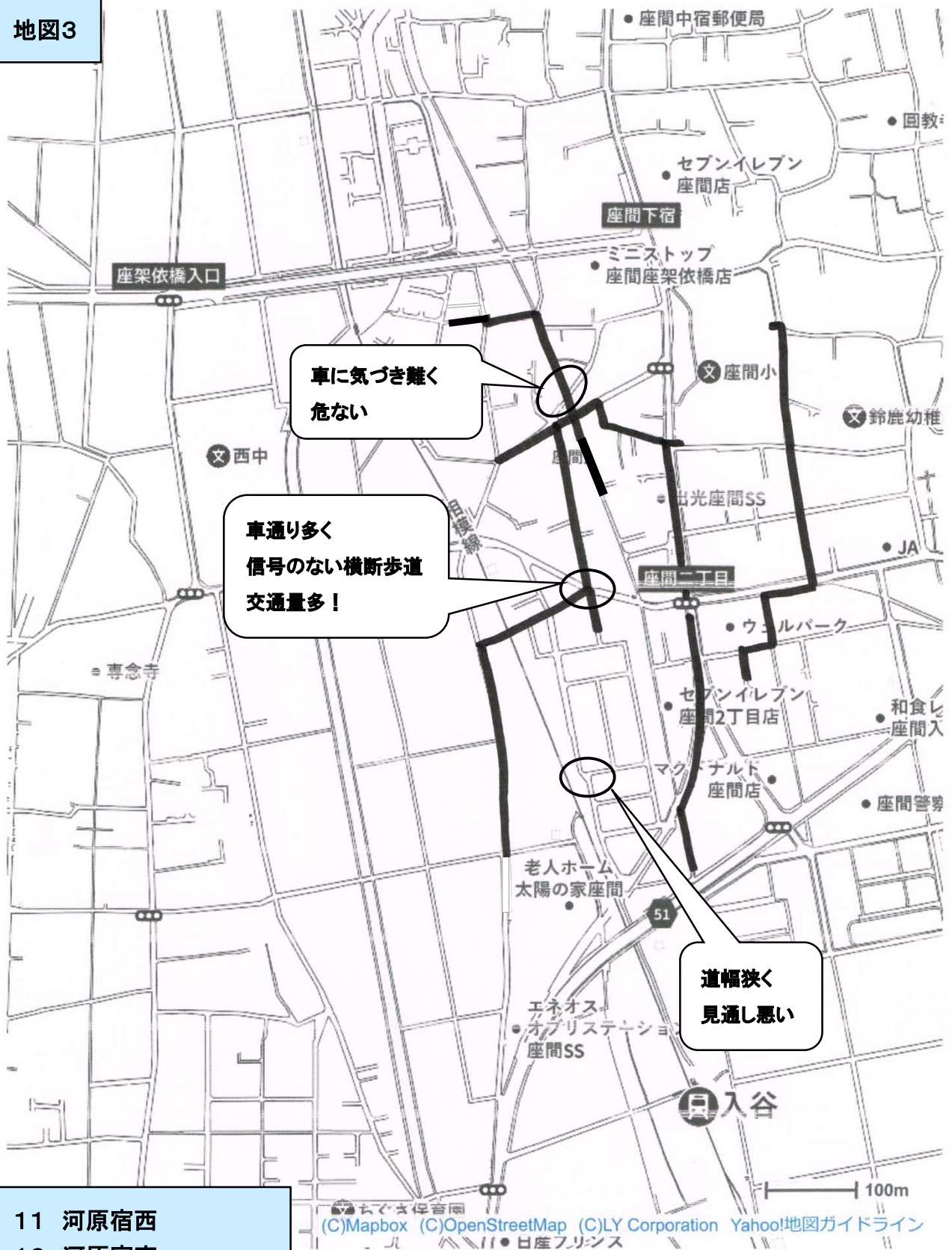
- |          |       |
|----------|-------|
| 1 上宿北    | 5 中宿東 |
| 2 上宿東    | 6 中宿中 |
| 3 上宿西・六反 | 7 下宿1 |

地図2



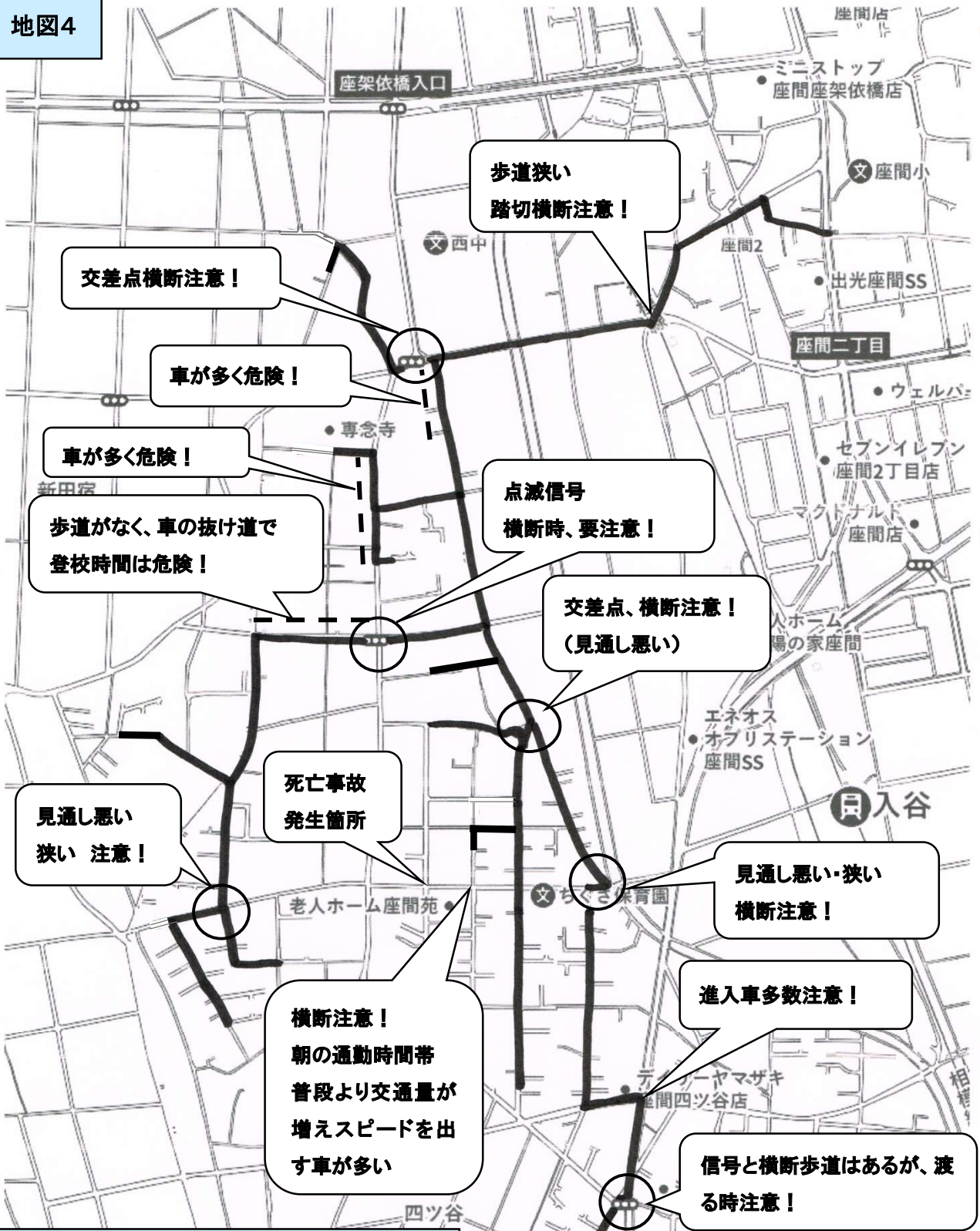
- 4 中宿西・中河原
- 8 下宿2
- 9 下宿3
- 10 鳩川ハイツ

地図3



- 11 河原宿西
- 12 河原宿東
- 13 ハイムくつがた
- 14 河内

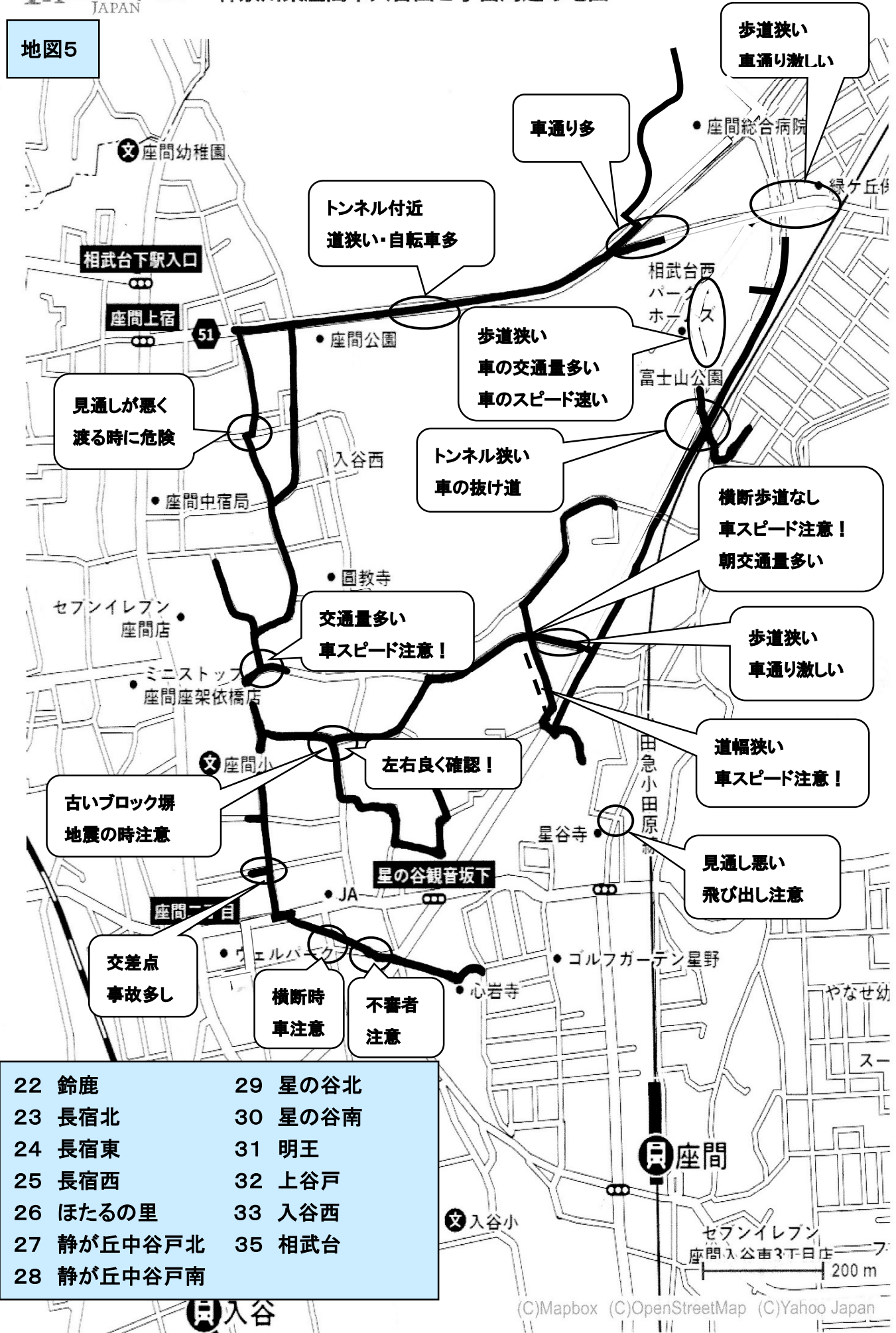
地図4



- |           |           |
|-----------|-----------|
| 15 新田宿1長  | 18 新田宿3-2 |
| 16 新田宿2   | 19 四ツ谷北   |
| 17 新田宿3-1 | 21 四ツ谷南   |



地図5



見通しが悪く  
渡る時に危険

トンネル付近  
道狭い・自転車多

車通り多

歩道狭い  
直通り激しい

歩道狭い  
車の交通量多い  
車のスピード速い

トンネル狭い  
車の抜け道

横断歩道なし  
車スピード注意!  
朝交通量多い

交通量多い  
車スピード注意!

歩道狭い  
車通り激しい

道幅狭い  
車スピード注意!

古いブロック塀  
地震の時注意

左右良く確認!

見通し悪い  
飛び出し注意

交差点  
事故多し

横断時  
車注意

不審者  
注意

22 鈴鹿	29 星の谷北
23 長宿北	30 星の谷南
24 長宿東	31 明王
25 長宿西	32 上谷戸
26 ほたるの里	33 入谷西
27 静が丘中谷戸北	35 相武台
28 静が丘中谷戸南	